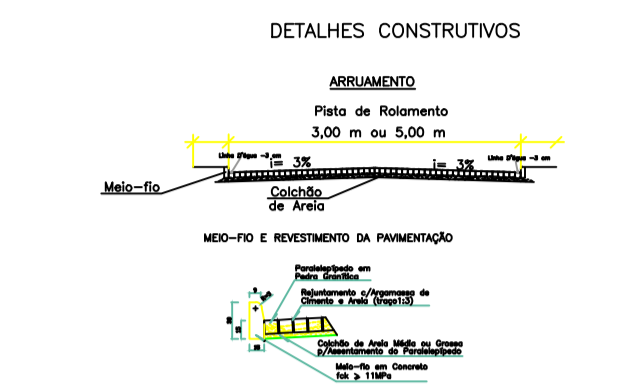
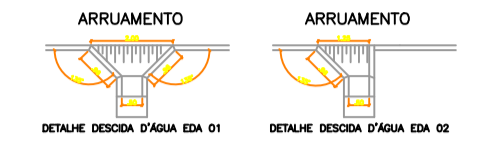
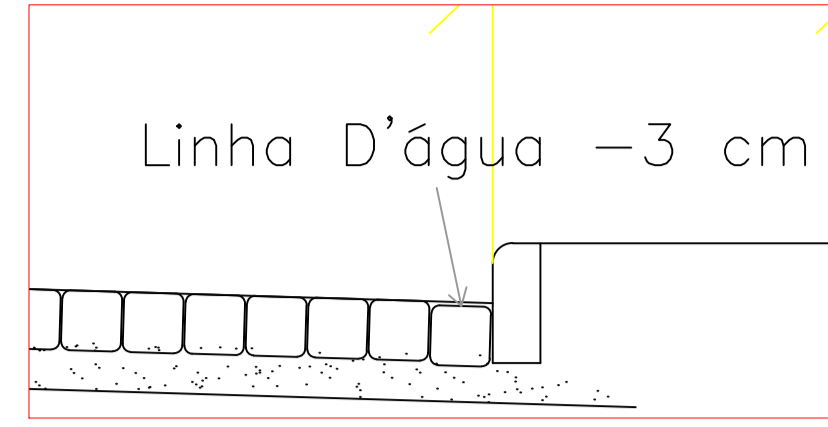


QUANTITATIVOS

RUA	LARGURA	COMPRIMENTO	AREA	VOL. DE AREA (Esp. 0,15m)
RUA 01	5,00m	81,81m	408,07m <sup>2</sup>	61,21m <sup>3</sup>
RUA 02	3,00m	159,92m	479,76m <sup>2</sup>	71,96m <sup>3</sup>
RUA 03	3,00m	106,52m	319,56m <sup>2</sup>	47,93m <sup>3</sup>
RUA 04	3,00m	177,89m	533,67m <sup>2</sup>	80,05m <sup>3</sup>
RUA 05	3,00m	70,21m	210,63m <sup>2</sup>	31,59m <sup>3</sup>
RUA ACESSO MULLUGU	5,00m	84,88m	424,40m <sup>2</sup>	63,66m <sup>3</sup>



- RUAS A PAVIMENTAR
- RESIDÊNCIAS
- MEIO FIO
- EIXO LONGITUDINAL
- CERCA
- ESTAQUEAMENTO



PREFEITURA MUNICIPAL DE AQUIDABÃ

OBRA	PAVIMENTAÇÃO GRANÍTICA DO POV. SANTA TEREZINHA	DESENHO	ENG. EDILSON CAVALCANTE
ENDEREÇO	ZONA RURAL		
TIPO DE PROJETO	INFRAESTRUTURA		
RESPONSÁVEL TÉCNICO	ENG. WALLYSSON	FOLHA	01
REVISÃO	00	DATA	09/01/2024
		ESCALA	1/1000