

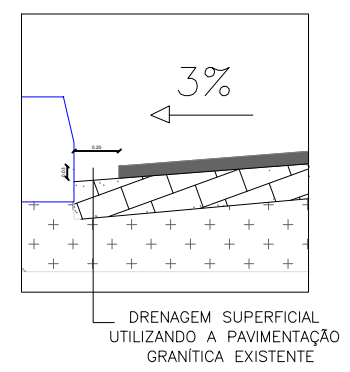
LOCALIZAÇÃO:

CONVENÇÕES

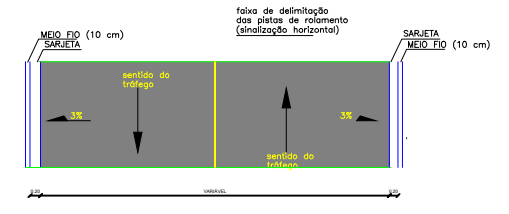
PAVIMENTAÇÃO GRANÍTICA	ÁRVORES	EDIFICAÇÕES
ESTRADA VICINAL	CAMADA ASFÁLTICA	CERCA
BREJO	SARJETA	POSTE
MALHA DE COORDENADAS	CONCRETO	MEIO-FIO EXISTENTE
DIVISÃO POR TRECHO DE ESTACA		

DETALHES

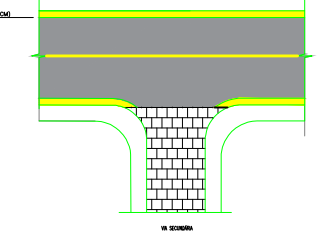
DETALHE DA SARJETA



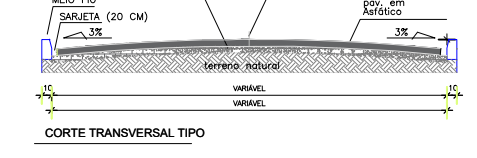
DIAGRAMAÇÃO DA PISTA DE ROLAMENTO – RUA SUZANA



SEÇÃO DA PISTA DE ROLAMENTO



PAVIMENTAÇÃO GRANÍTICA



QUADRO DE ÁREA DA RUA SUZANA

ÁREA TOTAL (m ²)	3.539,23
------------------------------	----------

GEOREFERENCIAL

PLANIMÉTRICO	Coordenadas Planas Descritivas	DATUM N: SIRGAS
ALTIMÉTRICO	ARBITRADO	DATUM V: ARBITRADO

EQUIPAMENTOS UTILIZADOS		ESTAÇÃO - MC / RN		
EQUIPAMENTO	PRECISÃO	PONTO	COORDENADAS	COTA
ESTAÇÃO TOTAL GEODETIC GD2	LINEAR: ± (1,5mm+2ppmxD)mm		ESTE	NORTE
	ANGULAR: 2"			

PROJETO PAVIMENTAÇÃO ASFÁLTICA PLANTA BAIXA

RESPONSÁVEL TÉCNICO

0	EMISSÃO INICIAL	MAR / 2021	WALLYSSON	
REV.	DESCRIÇÃO	DATA	POR	APROV.

RESPONSÁVEL TÉCNICO:
WALLYSSON ALMEIDA VIEIRA
 ENG. CIVIL - CREA: 2714782418 - SE

PROPRIETÁRIO:
PREFEITURA MUNICIPAL DE AQUIDABÁ

OBRA:
 PAVIMENTAÇÃO ASFÁLTICA DA RUA SUZANA

PROGRAMA:

PROGRAMA:
 PROJETO DE PAVIMENTAÇÃO PLANTA BAIXA

DESENHO:		VOLUME:
----------	--	---------

FOLHA:	A3	ESCALA:	SEM ESCALA	DATA:	MARÇO/2021
--------	----	---------	------------	-------	------------

FOLHA:	02/05	ASSINATURA:		
--------	-------	-------------	--	--

ESTACÃO	ALTIMETRIA	PROFUNDIDADE
0+00	100,00	0,00
0+10	100,00	0,00
0+20	100,00	0,00
0+30	100,00	0,00
0+40	100,00	0,00
0+50	100,00	0,00
0+60	100,00	0,00
0+70	100,00	0,00
0+80	100,00	0,00
0+90	100,00	0,00
1+00	100,00	0,00
1+10	100,00	0,00
1+20	100,00	0,00
1+30	100,00	0,00
1+40	100,00	0,00
1+50	100,00	0,00
1+60	100,00	0,00
1+70	100,00	0,00
1+80	100,00	0,00
1+90	100,00	0,00
2+00	100,00	0,00
2+10	100,00	0,00
2+20	100,00	0,00
2+30	100,00	0,00
2+40	100,00	0,00
2+50	100,00	0,00
2+60	100,00	0,00
2+70	100,00	0,00
2+80	100,00	0,00
2+90	100,00	0,00
3+00	100,00	0,00